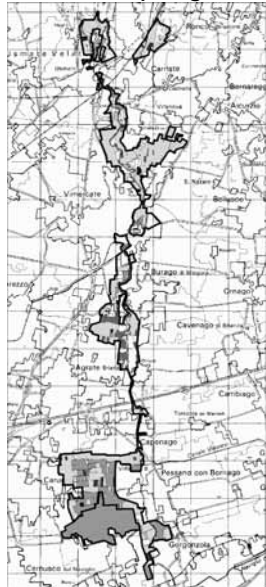


Il progetto "PANE DEL PARCO MOLGORA"



DATI DI ESTENSIONE (2007)

Superficie totale Parco: 989 ha


Superficie agricola utilizzata: 732 ha
(74% del totale)

Orti: 19 ha (3% della SAU)

Prati stabili: 268 ha (36% della SAU)

Seminativi: 411 ha (56% della SAU)

Vivai: 34 ha (5% della SAU)



Massimo Torri

1

Il progetto "PANE DEL PARCO MOLGORA"

Le aziende agricole del Parco

Comune	Somma Aziende
Agrate	18
Burago	2
Bussero	9
Caponago	7
Carnate	5
Carugate	5
Pessano	15
Usmate	10
Vimercate	22
TOTALE	93

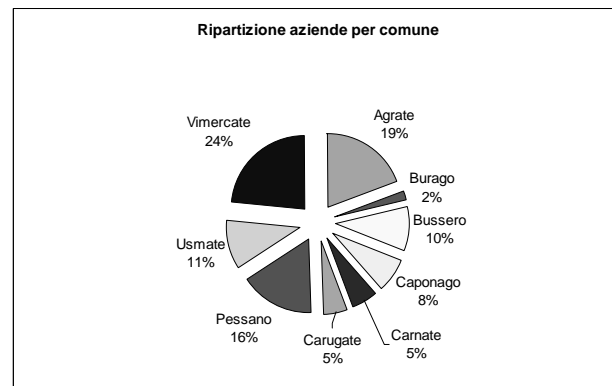
Vimercate, 5 novembre 2007

Massimo Torri

2

Il progetto "PANE DEL PARCO MOLGORA"

Le aziende agricole del Parco



Vimercate, 5 novembre 2007

Massimo Torri

3

Il progetto "PANE DEL PARCO MOLGORA"

Le ragioni del progetto

Vimercate, 5 novembre 2007

Massimo Torri

4

Il progetto "PANE DEL PARCO MOLGORA"

Le ragioni del progetto



Le iniziative precedenti sono state riconosciute come valide ma senza un seguito una volta terminate

L'azienda aderisce all'iniziativa attirata dal contributo

Il progetto "PANE DEL PARCO MOLGORA"

Le ragioni del progetto

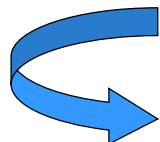


Visibilità dell'iniziativa presso i consumatori

Necessità di riprendere il contatto con i consumatori

Il progetto "PANE DEL PARCO MOLGORA"

Le ragioni del progetto




Impatto "leggero" sui sistemi produttivi aziendali

Il progetto è più facilmente accettabile dalle aziende agricole se non incide profondamente negli ordinamenti produttivi o nell'organizzazione generale

Il progetto PANE DEL PARCO MOLGORA"

Le ragioni del progetto

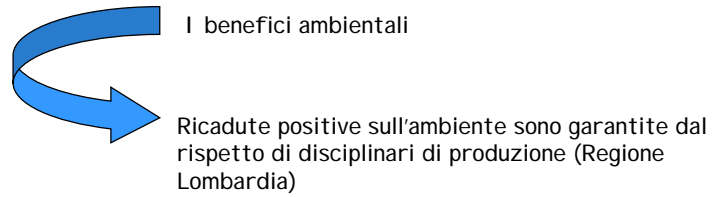


Benefici economici per le aziende

L'attivazione di una filiera corta può garantire una redistribuzione del valore aggiunto del prodotto finale a favore dei produttori primari

Il progetto "PANE DEL PARCO MOLGORA"

Le ragioni del progetto



Il progetto "PANE DEL PARCO MOLGORA"

Le ragioni del progetto

