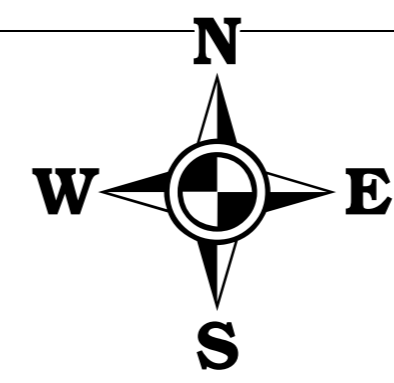















PARCO ADDA NORD

PALUDE DI BRIVIO

CENSIMENTO PROPRIETA' - MAPPATURA STRUTTURE E SENTIERISTICA



Legenda

-  Perimetro Palude
-  Canale della Ruggiolata
-  Passerelle
-  Sentieri esistenti
-  Viabilità carrabile esistente
-  Sentieristica da ripristinare
-  Ruederi / Edifici esistenti
-  Osservatorio naturalistico
-  Fabbricati di servizio: acquedotto
-  Sbarre veicolari
-  Proprietà catastali in comune di Calozziocorte
-  Proprietà catastali in comune di Brivio
-  Proprietà catastali in comune di Monte Marenzo

Progettista	Scala	1:3.000	Tavola
Niccolò Mapelli	Marzo 2005	Rilievo a terra e catasto	3

